

Sudety

13.04.2007 r. — część pisemna (wersja A)

1. Zaznacz prawidłową kolejność pojawiania się ludów na Śląsku:
 - a. Celtowie, Germanie, Słowianie,
 - b. Słowianie, Celtowie, Germanie,
 - c. Celtowie, Słowianie, Germanie,
 - d. Germanie, Celtowie, Słowianie.

2. Książę Bolko I świdnicki był synem:
 - a. Bolesława Rogatki,
 - b. Henryka Pobożnego,
 - c. Henryka Prawego (Probusa),
 - d. Władysława Wygnańca.

3. Zaznacz prawidłową kolejność chronologiczną wydarzeń:
 1. przejście księstw śląskich pod władzę czeską,
 2. walki o władzę między Maciejem Korwinem a Jerzym z Podiebradów,
 3. wojny husyckie,
 4. śmierć ostatniego Piasta legnicko-brzeskiego.
 - a. 4 – 1 – 2 – 3,
 - b. 1 – 3 – 2 – 4,
 - c. 3 – 2 – 4 – 1,
 - d. 3 – 4 – 1 – 2.

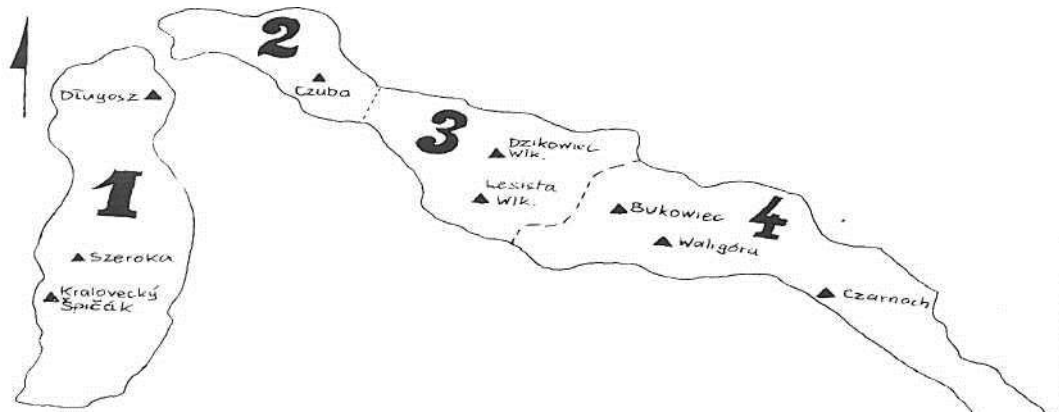
4. „*Urbem Boleslaus Disturtus struxit A.D. MCVIII*” – czyli *Miasto zbudował Bolesław Krzywousty w roku 1108* – taki napis widnieje na ratuszu w:
 - a. Bolesławcu,
 - b. Bolkowie,
 - c. Jeleniej Górze,
 - d. Bystrzycy Kłodzkiej.

5. Wybierz poprawne przyporządkowanie nazwom miejscowości wydobywanych w nich dawniej rud metali: 1 – Szklary, 2 – Gierczyn, 3 – Leszczyna, 4 – Przecznica, 5 – Kowary.
- 1 – chrom, 2 – cyna, 3 – ołów, 4 – miedź, 5 – żelazo,
 - 1 – nikiel, 2 – cyna, 3 – miedź, 4 – kobalt, 5 – żelazo,
 - 1 – nikiel, 2 – ołów, 3 – miedź, 4 – chrom, 5 – żelazo,
 - 1 – miedź, 2 – chrom, 3 – kobalt, 4 – cynk, 5 – nikiel.
6. Wybierz poprawne przyporządkowanie nazwiskom twórców nazw miejscowości w których mieszkają lub mieszkali: 1 – Gerhart Hauptmann, 2 – Józef Wittig, 3 – Jan Izydor Sztudynger, 4 – Olga Tokarczuk.
- 1 – Szczawno Zdrój, 2 – Wałbrzych, 3 – Łądek Zdrój, 4 – Szklarska Poręba,
 - 1 – Jagniątków, 2 – Stupiec Dolina, 3 – Szklarska Poręba, 4 – Krajanów,
 - 1 – Szklarska Poręba, 2 – Wambierzyce, 3 – Kłodzko, 4 – Nowa Ruda,
 - 1 – Jelenia Góra, 2 – Nowa Ruda, 3 – Przerzeczyn Zdrój, 4 – Kłodzko.
7. Masyw Śnieżnika budują skały:
- magmowe,
 - osadowe,
 - metamorilczne,
 - ma budowę mozaikową występują tu skały magmowe, osadowe i metamorficzne.
8. Wybierz poprawne nazwy mezoregionów sąsiadujących z Rudawami Janowickimi



1. Karkonosze, 2. Kotlina Jeleniogórska, 3. Góry Kaczawskie, 4. Góry Wałbrzyskie, 5. Kotlina Kamiennogórska,
1. Karkonosze, 2. Kotlina Jeleniogórska, 3. Góry Ołowiane, 4. Góry Wałbrzyskie, 5. Góry Kamienne,
1. Karkonosze, 2. Pogórze Karkonoskie, 3. Góry Kaczawskie, 4. Góry Wałbrzyskie, 5. Kotlina Kamiennogórska,
1. Lasocki Grzbiet, 2. Kotlina Jeleniogórska, 3. Góry Ołowiane, 4. Góry Wałbrzyskie, 5. Góry Krucze.

9. Wybierz poprawne nazwy mikroregionów Gór Kamiennych



1. Zawory, 2. Pasma Czuby, 3. Garb Dzikowca, 4. Góry Czarne,
1. Góry Krucze, 2. Garb Golińca, 3. Garb Dzikowca, 4. Góry Suche,
1. Góry Krucze, 2. Czarny Las, 3. Pasma Lesistej, 4. Góry Suche,
1. Zawory, 2. Czarny Las, 3. Garb Dzikowca, 4. Góry Suche.


10. Dolina Nysy Kłodzkiej w Górach Bardzkich to:

- przełom epigenetyczny,
- przełom antecendentny,
- przełom strukturalny,
- dolina polodowcowa.

11. Góry: Kalenica, Włodarz, Czeszka znajdują się w:

- Górach Bystrzyckich,
- Rudawach Janowickich,
- Górach Sowich,
- Górach Kaczawskich.

12. Rysunek przedstawia schematycznie panoramę Masywu Ślęży od północy. Zaznaczony znakiem „?” fragment to:




- Radunia,
- Wzgórza Łągiewnickie,
- Wzgórza Oleszeńskie,
- Wzgórza Kietczyńskie.

13. Najgłębsze sudeckie jaskinie znajdują się:


- a. w Połomie,
- b. w Kochanowie,
- c. w dolinie Kleśnicy,
- d. w Wapniarce.

14. Rysunek przedstawia kilkakrotnie przebudowywany kościół. Wybierz wersję, w której poprawnie określono styl poszczególnych fragmentów budowli.



- a. romańskie prezbiterium, gotycki korpus, późnogotycka kaplica, klasycystyczna kruchta,
- b. romańskie prezbiterium, gotycki korpus, manierystyczna kaplica, barokowa kruchta,
- c. gotycka prezbiterium, późnogotycki korpus, renesansowa kaplica, klasycystyczna kruchta,
- d. romańskie prezbiterium, gotycki korpus, renesansowa kruchta, neogotycka kaplica.

15. Wybierz poprawne nazwy zaznaczonych na rysunku detali.



- a. 1 – maskaron, 2 – żabka, 3 – obelisk,
- b. 1 – kwiaton, 2 – pazurek, 3 – obelisk,
- c. 1 – kwiaton, 2 – żabka, 3 – sterczyna,
- d. 1 – maskaron, 2 – pazurek, 3 – szczyt.

16. Świeci Grzegorz, Hieronim, Augustyn, Ambroży należą do grupy:

- a. świętych cysterskich,
- b. 14 świętych wspomóżycieli,
- c. męczenników,
- d. doktorów Kościoła Zachodniego.

17. Roślinne piętro regła górnego w Sudetach występuje na wysokości:

- a. 500-1000 m n.p.m.,
- b. 1000-1250 m n.p.m.,
- c. 1000-1350 m n.p.m.,
- d. 1250-1450 m n.p.m.

18. Wybierz prawidłową charakterystykę naturalnego lasu dolnoeregłowego w Sudetach:

- a. wilgotny las liściasty, z dominującym udziałem topoli, olchy, wierzby i osiki,
- b. las dębowo-grabowy z domieszką brzozy i sosny,
- c. bór świerkowy z domieszką sosny, wyżej przechodzący w zarośla kosodrzewiny,
- d. las mieszany z dominującym udziałem buka oraz grabu, jesionu, jaworu i brzozy, z domieszką świerka, sosny i jodły.

19. Rezerwat przyrody „Buki Sudeckie” znajduje się w pobliżu:

- a. Bielice,
- b. Nowych Rochowic,
- c. Starych Rochowic,
- d. Bukowca.

20. W Sudetach Zachodnich istnieją następujące parki krajobrazowe (PK):

- a. PK Doliny Kwisy, Rudawski PK, PK Chełmy,
- b. PK Gór Izerskich, Rudawski PK, PK Chełmy,
- c. Kaczawski PK, PK Doliny Bobru, PK Chełmy,
- d. PK Doliny Bobru, Rudawski PK, PK Chełmy.

21. Pierwsza pomoc przy stłuczeniu polega na:

- a. ucisku ręką tętnicy powyżej miejsca stłuczenia,
- b. unieruchomieniu stłuczonej kończyny,
- c. wykonaniu zimnego okładu,
- d. założeniu jałowego opatrunku.

22. Drogowe przejścia graniczne znajdują się w następujących miejscowościach:

- a. Paczków, Złoty Stok, Nowa Morawa, Boboszów, Tłumaczów, Czerniawa Zdrój,
- b. Okrzeszyn, Lubawka, Okraj, Przeł. Karkonoska, Jakuszyce, Zawidów,
- c. Radków, Tłumaczów, Głuszycza, Golińsk, Okraj, Jakuszyce,
- d. Boboszów, Kudowa-Słone, Tłumaczów, Golińsk, Lubawka, Porajów.

23. Wybierz prawidłowy opis przebiegu Głównego Szlaku Sudeckiego:

- a. Paczków – Złoty Stok – Kłodzka Góra – Kłodzko – Polanica Zdrój – Wójtowska Równia – Wójtowice – schr. Jagodna – ...
- b. Paczków – Złoty Stok – Jawornik Wielki – Łądek Zdrój – Czarna Góra – schr. Na Śnieżniku – Międzygórze – Wilkanów – Długopole Zdrój – schr. Jagodna – ...
- c. Paczków – Złoty Stok – Żelazno – Bystrzyca Kłodzka – Długopole Zdrój – Jagodna – schr. Jagodna – ...
- d. Paczków – Złoty Stok – Jawornik Wielki – Łądek Zdrój – Stary Gieraltów – Czernica – Przełęcz Płaszczyna – Śnieżnik Międzylesie – jaskinia Solna Jama – Jagodna – schr. Jagodna – ...

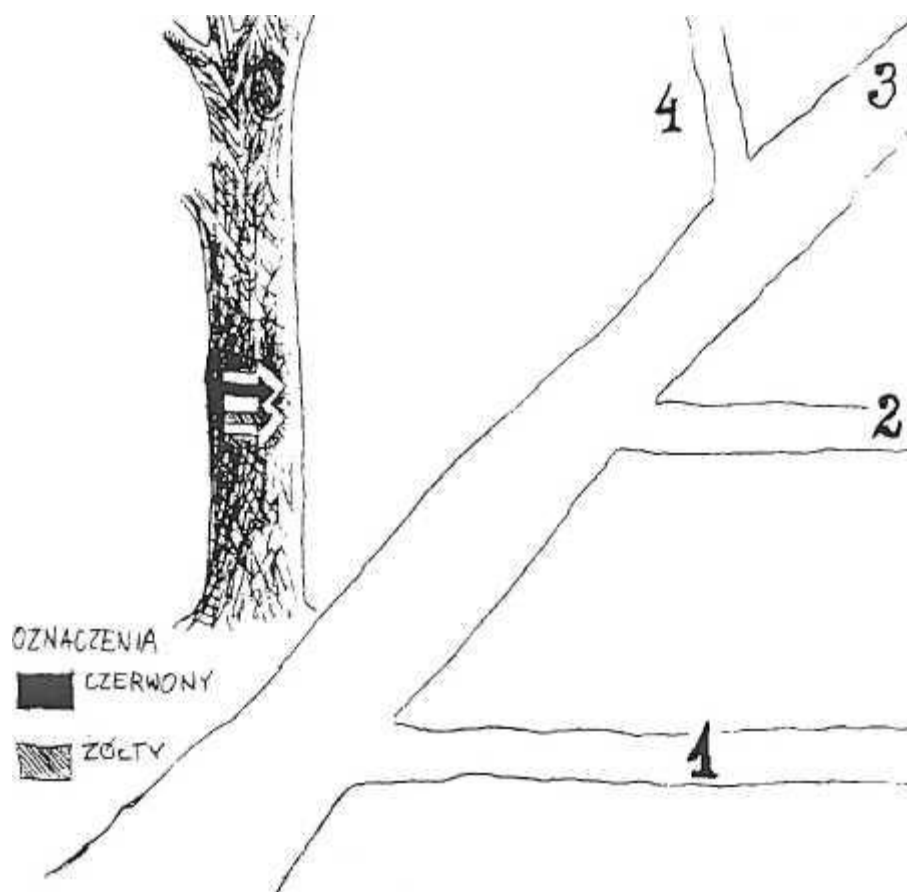
24. Który z wymienionych obiektów znajduje się na Szlaku Zamków Piastowskich:

- a. Homole,
- b. Radosno,
- c. Ząbkowice Śląskie,
- d. Grodziec.

25. Tzw. „kierunek sudecki” określają azymuty:

- a. 0° - 180° ,
- b. 45° - 225° ,
- c. 90° - 270° ,
- d. 135° - 315° .

26. Którą drogą (lub drogami) prowadzą szlaki (zakładając prawidłowe, zgodne z instrukcją umieszczenie znaków)?



- a. szlak żółty skręca w drogę 1, a czerwony w drogę 2,
- b. oba szlaki skręcają w drogę 1,
- c. oba szlaki skręcają w drogę 2,
- d. trzeba zobaczyć następny znak, by stwierdzić który szlak skręca w którą drogę.

- 27. Wskaż prawidłowe określenie zakresu uprawnień przewodnika górskiego klasy trzeciej**
- prorowadzenie wycieczek wszystkimi szlakami oznakowanymi w warunkach letnich i zimowych,
 - prorowadzenie wycieczek wszystkimi szlakami oznakowanymi w warunkach letnich, a szlakami ujętymi w programie szkolenia w warunkach zimowych,
 - prorowadzenie wycieczek po drogach taternickich do IV stopnia trudności w warunkach letnich,
 - prorowadzenie wycieczek wszystkimi szlakami oznakowanymi w warunkach letnich i zimowych oraz szlakami nieoznakowanymi tylko w warunkach letnich.
- 28. Telefony alarmowe GOPR to między innymi numery:**
- 985 oraz 601 100 300,
 - 995 oraz 601 100 300,
 - 985 oraz 600 100 300,
 - 988 oraz 601 100 300.
- 29. Zasługi Tadeusza Stecia polegają m.in. na:**
- badaniach archeologicznych Masywy Ślęży i opublikowaniu monografii wielu prac naukowych i popularyzatorskich o tej tematyce,
 - odkryciu i zbadaniu dolnych partii Jaskini Niedźwiedziej i opracowaniu koncepcji ścieżki dydaktycznej w dolinie Kleśnicy,
 - wprowadzeniu po II wojnie światowej polskiego nazewnictwa w Sudetach, opublikowaniu pracy o dziejach polszczyzny śląskiej,
 - opracowaniu i wyznakowaniu sieci szlaków w Karkonoszach, opracowaniu monografii krajoznawczej Karkonoszy i przewodnika po Sudetach Zachodnich.
- 30. W którym z sudeckich uzdrowisk przebywali Feliks Mendelssohn-Bartholdy oraz Fryderyk Chopin?**
- Duszniki Zdrój,
 - Lądek Zdrój,
 - Stary Zdrój (obecnie Wałbrzych),
 - Cieplice.